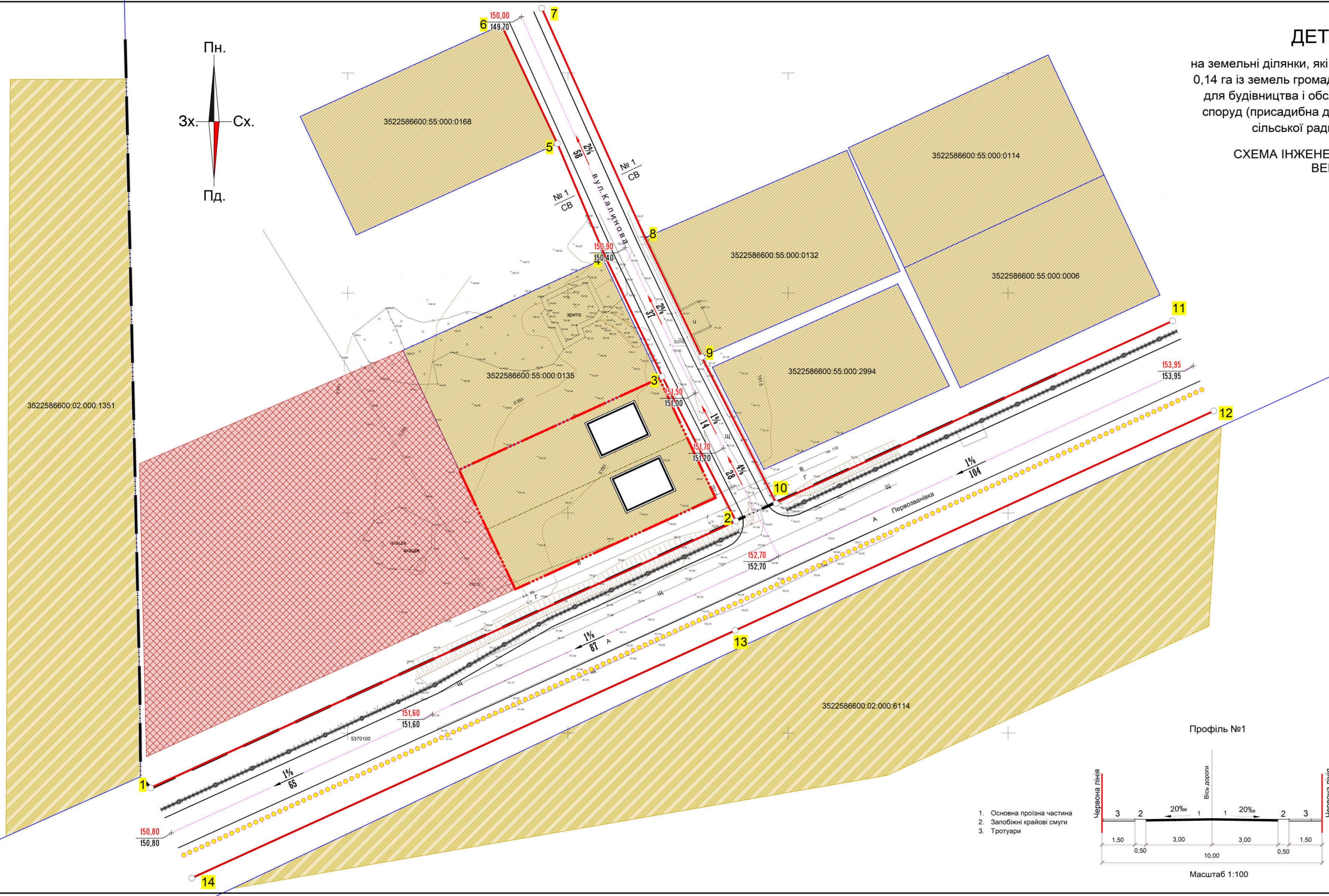
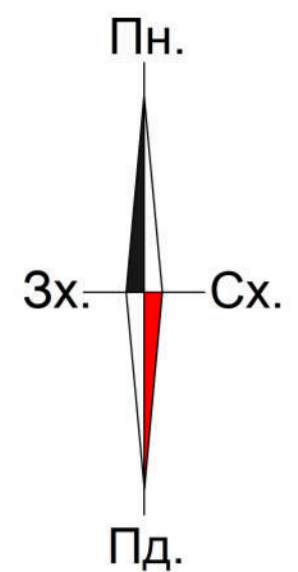


# ДЕТАЛЬНИЙ ПЛАН ТЕРИТОРІЇ

на земельні ділянки, які перебувають в комунальній власності орієнтовною площею 0,14 га із земель громадської забудови – на категорію земель житлової забудови – для будівництва і обслуговування житлового будинку, господарських будівель і споруд (присадибна ділянка) (код КВЦПЗД-02.01) на території Первозванівської сільської ради Кропивницького району Кіровоградської області

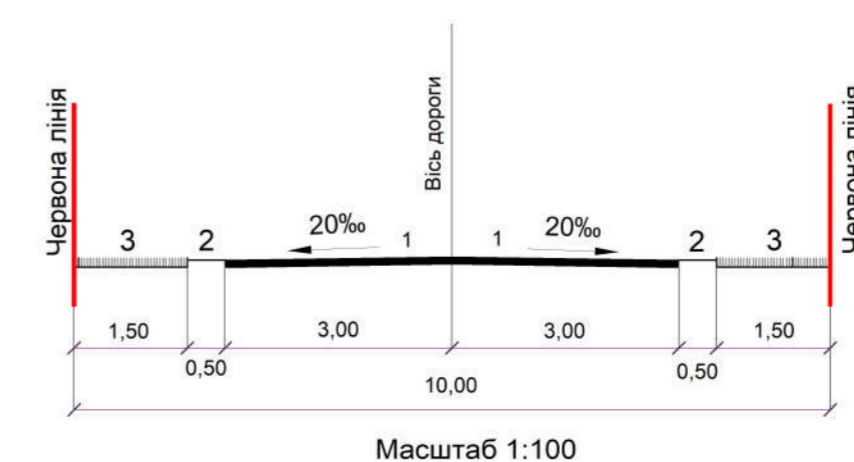
СХЕМА ІНЖЕНЕРНОЇ ПІДГОТОВКИ, БЛАГОУСТРОЮ ТЕРИТОРІЇ ТА ВЕРТИКАЛЬНОГО ПЛАНУВАННЯ М 1:500



## УМОВНІ ПОЗНАЧЕННЯ

- Територія, на яку розроблено ДПТ @dpt\_area
- Населені пункти @settlement
- Функціональне використання територій існуюче @function\_zoning\_in території під ріллею та перелогами
- Функціональне використання територій існуюче @function\_zoning\_in території житлової садибної забудови
- Функціональне призначення територій проектне @function\_zoning\_pr території житлової садибної забудови
- Функціональне призначення територій проектне @function\_zoning\_pr території громадської забудови
- Території в червоних лініях @areas\_in\_red\_lines
- Житлові будівлі @str\_residential  
Будівля житлова садибна
- Мережа доріжок @trails
- Ухили вертикального планування @vert\_pl\_slopes
- 152,10  
152,00 Опорні точки @ref\_point
- Інші проектні заходи з інженерної підготовки та захисту території лінійні @eng\_protect\_other\_1 шумозахисні екрани
- № 1  
СВ Номер поперечного профілю вулиці
- Координовані кути

Профіль №1



1. Основна проїзна частина
2. Запобіжні крайові смуги
3. Тротуари

06-2024-ДПТ					
Первозванівська сільська рада					
Змін.	Кільк.	Арк.	Недок.	Підпис	Дата
ГАП		Литвин Г.			Детальний план території на земельні ділянки, які перебувають в комунальній власності, орієнтовною площею 0,14 га на території Первозванівської сільської ради Кропивницького району
Розробив		Литвин Г.			ДПТ
Н. контр.		Литвин Г.			Схема інженерної підготовки, благоустрою території та вертикального планування М 1:500
					ФОП ЛИТВИН Г.М. м. Кропивницький