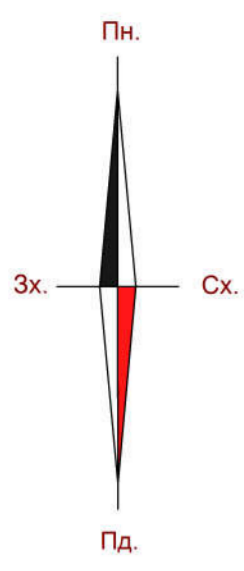






# ДЕТАЛЬНИЙ ПЛАН ТЕРИТОРІЇ

на земельну ділянку площею 4,8000 га, кадастровий номер 3522587600:02:000:2452 для ведення товарного сільськогосподарського виробництва (код КВЦПЗД: 01.01) з метою будівництва виробничих будівель та споруд на території Первозванівської сільської ради Кропивницького району Кіровоградської області

СХЕМА ІСНУЮЧОГО ВИКОРИСТАННЯ ТЕРИТОРІЇ ТА СХЕМА ІСНУЮЧИХ ОБМЕЖЕНЬ У ВИКОРИСТАННІ ЗЕМЕЛЬ  
М 1:1000



## УМОВНІ ПОЗНАЧЕННЯ

-  Територія, на яку розроблено ДПТ @dpt\_area
-  Функціональне використання території існуюче @function\_zoning\_in території під ріллею та перелогами
-  Функціональне використання території існуюче @function\_zoning\_in території під садами
-  Межа земельної ділянки (кадастровий номер 3522587600:02:000:2452)
-  Автомобільні дороги @roads

20-2023-ДПТ						
Первозванівська сільська рада						
Змін.	Кільк.	Арк.	№ док.	Підпис	Дата	
Директор	Литвин І.					Детальний план території на земельну ділянку з метою будівництва виробничих будівель та споруд за межами населеного пункту, на території Первозванівської сільської ради
ГАП	Литвин Г.					
ГП	Лебедева В.					
Виконав	Литвин Г.					План існуючого використання території та схема існуючих обмежень у використанні земель М 1:1000
Перевіряв	Литвин І.					
						ТОВ "АРЕАЛ-ПРОЕКТ" м. Кропивницький