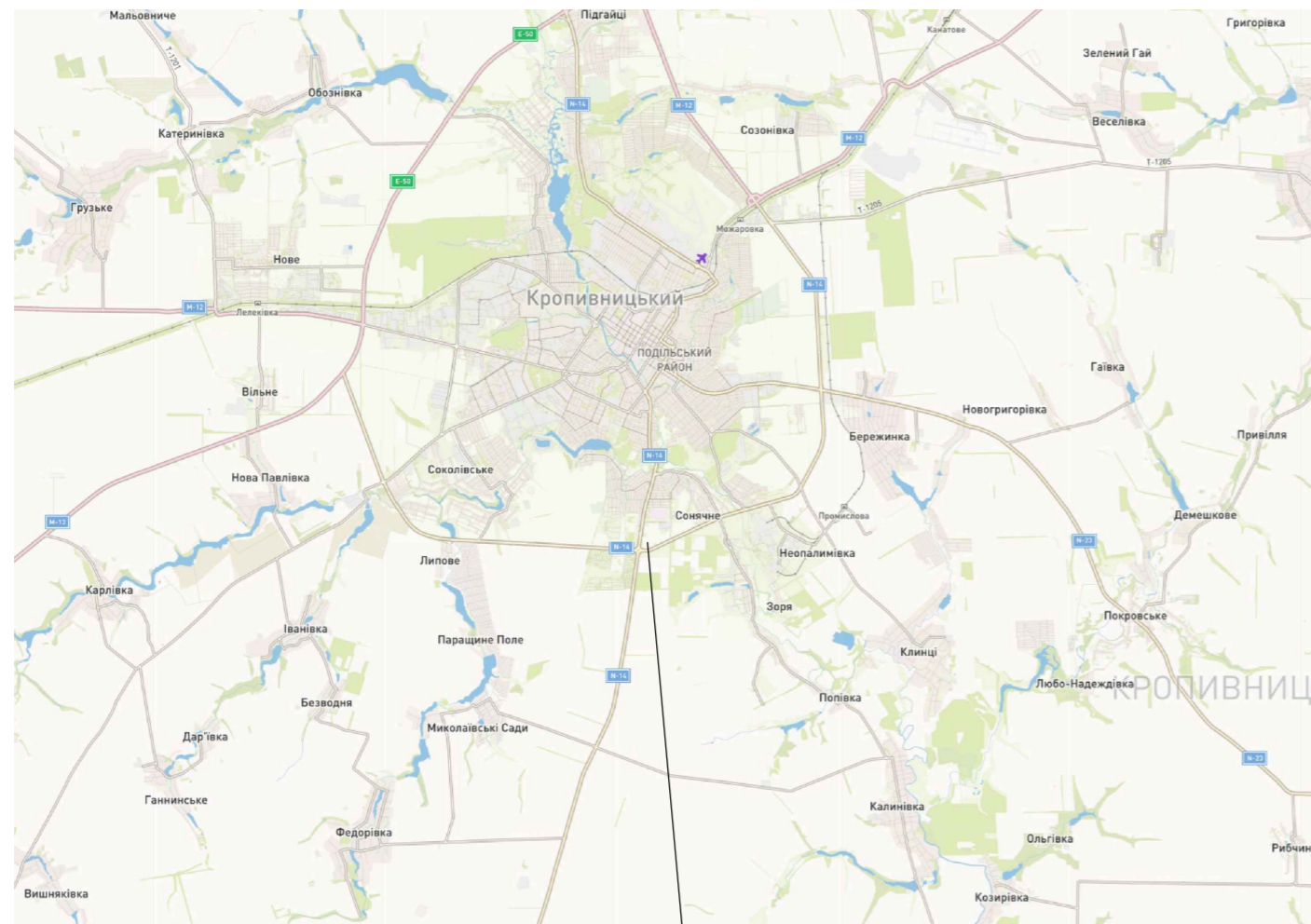
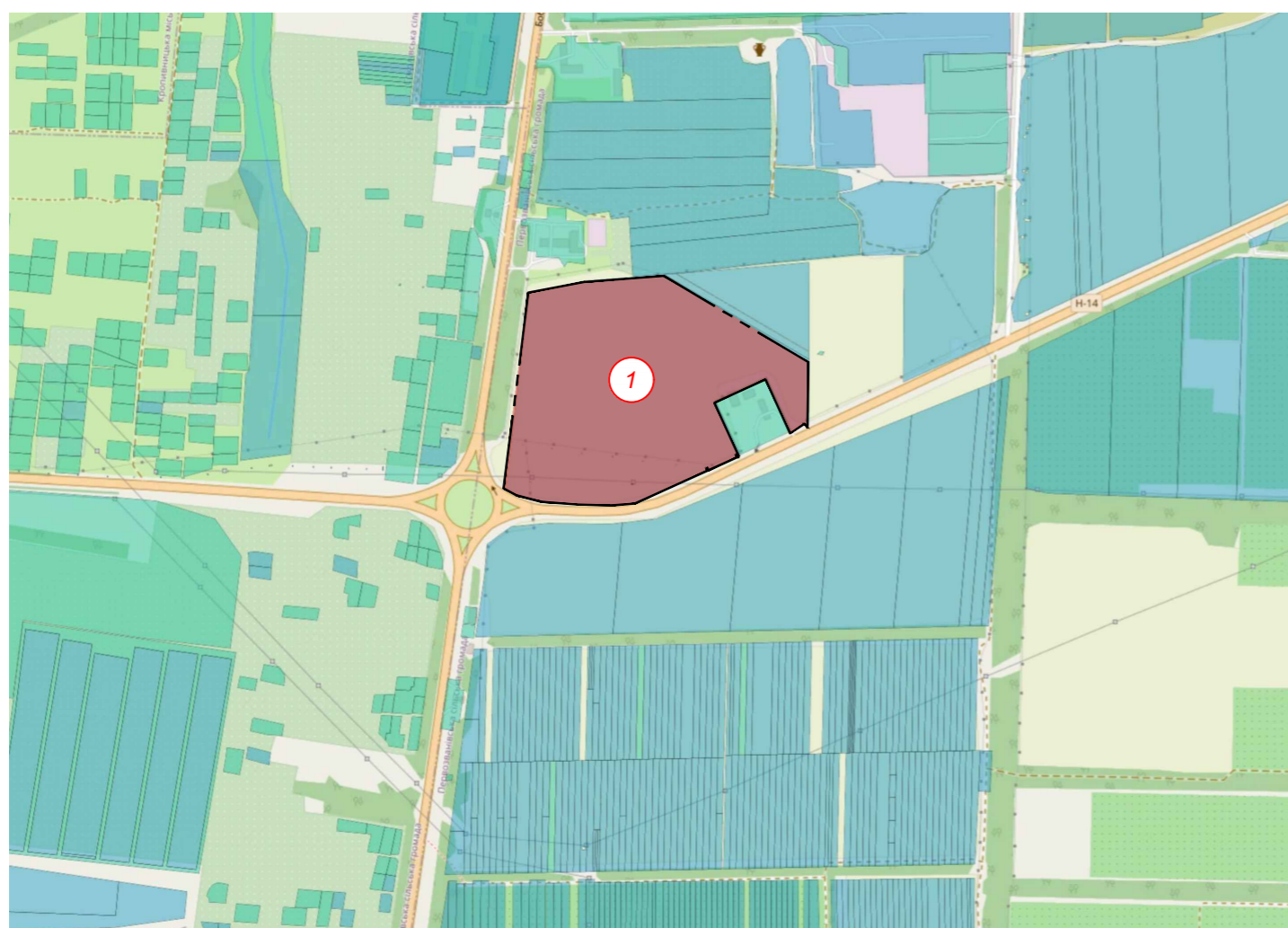


СИТУАЦІЙНА СХЕМА



Місце розташування території

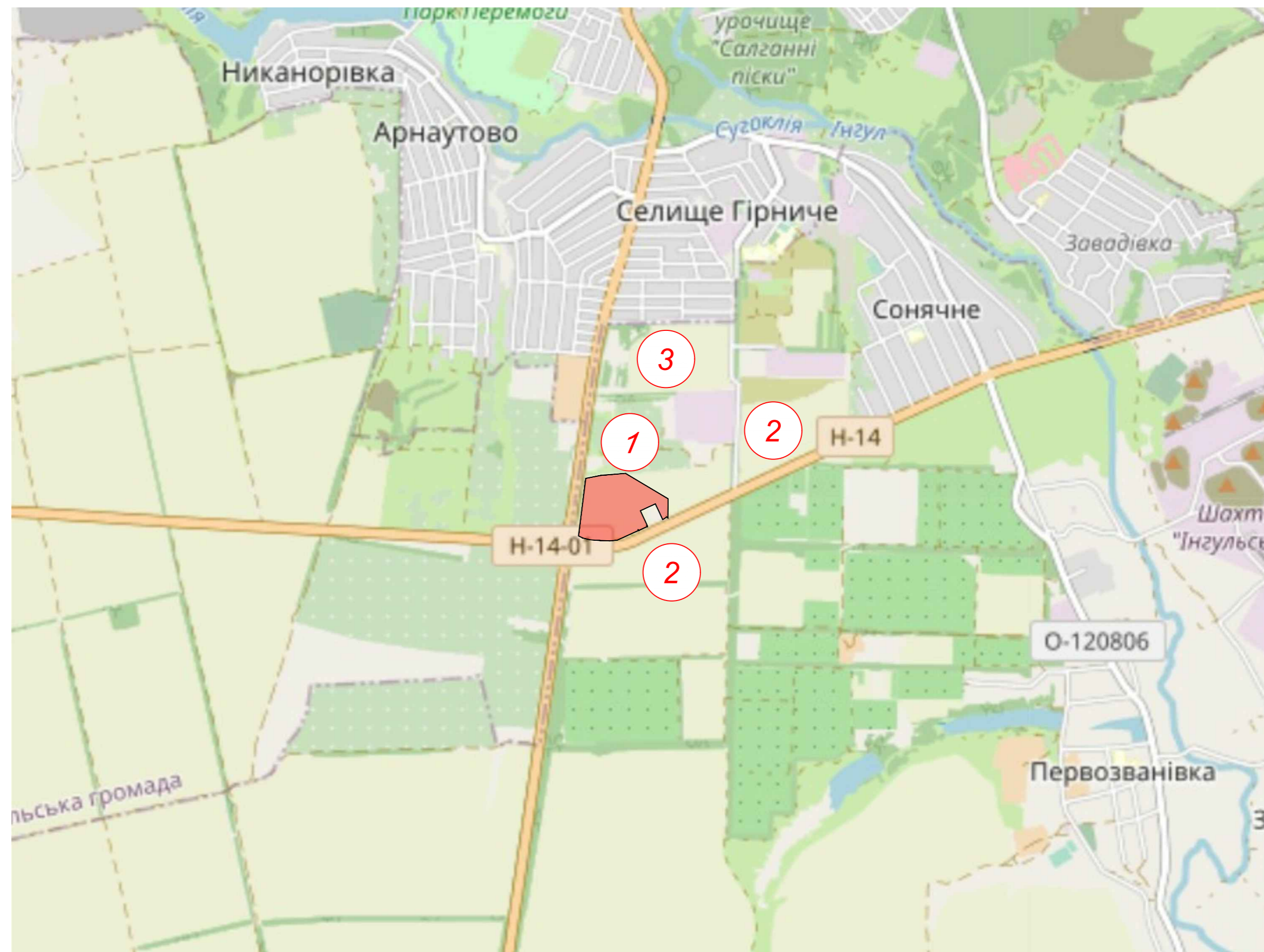
ВИКОПИЮВАННЯ З ПУБЛІЧНОЇ КАДАСТРОВОЇ КАРТИ



## ДЕТАЛЬНИЙ ПЛАН ТЕРИТОРІЇ

"Детальний план території орієнтовною площею 14,0000 га для розміщення та експлуатації основних, підсобних і допоміжних будівель та споруд підприємств переробної, машинобудівної та іншої промисловості (код КВЦПЗД 11.02) на території Первозванівської сільської ради Кропивницького району, що обмежується зі сходу-землі промисловості, транспорту, електронних комунікацій, енергетики, оборони та іншого призначення, з півночі-землі сільськогосподарського призначення, із заходу-землі комунальної власності Первозванівської сільської ради, з півдня - кільцева дорога м. Кропивницький".

СХЕМА РОЗТАШУВАННЯ ЗЕМЕЛЬНОЇ ДІЛЯНКИ У ПЛАНУВАЛЬНІЙ СТРУКТУРІ РАЙОНУ (ЧАСТИНІ РАЙОНУ)



### Умовні позначення

- Функціональне використання територій
- Земельна ділянка щодо якої здійснюється детальне планування
- Межі території**
- межі території опрацювання
- межі території, щодо якої здійснюється детальне планування
- Транспортна інфраструктура автомобільний транспорт**
- основні вулиці

### Експлікація

Поз.	Найменування
1	Територія проектування ДПТ
2	Територія сільськогосподарського призначення
3	Територія виробничого призначення

06-2022-ДПТ							
Первозванівська сільська рада Кропивницького району Кіровоградської області							
Змін.	Кільк.	Арк.	№ док.	Підпис	Дата		
ГАП		Литвин					
Розробив		Литвин					
Перевірів		Литвин					
Н.контр.		Лебедева					
Детальний план території для розміщення та експлуатації основних, підсобних і допоміжних будівель та споруд підприємств переробної, машинобудівної та іншої промисловості на території Первозванівської сільської ради					Стадія	Аркуш	Аркуші
Схема розташування земельної ділянки у планувальній структурі району (частині району)					ДПТ		
					ТОВ "АРЕАЛ-ПРОЕКТ" м. Кропивницький		