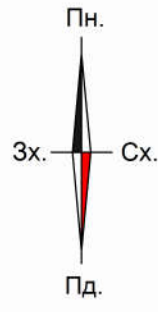


ДЕТАЛЬНИЙ ПЛАН ТЕРИТОРІЇ

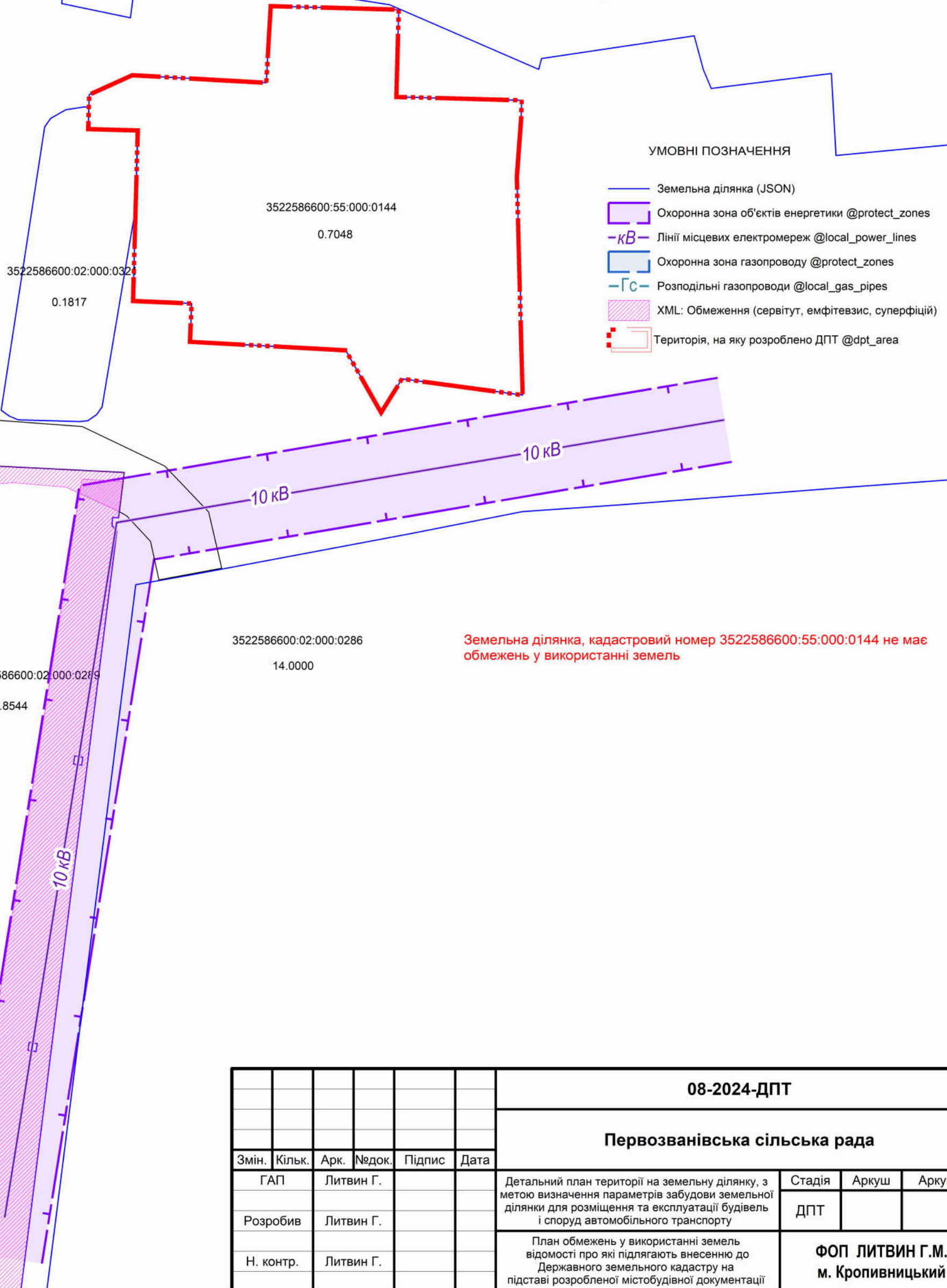
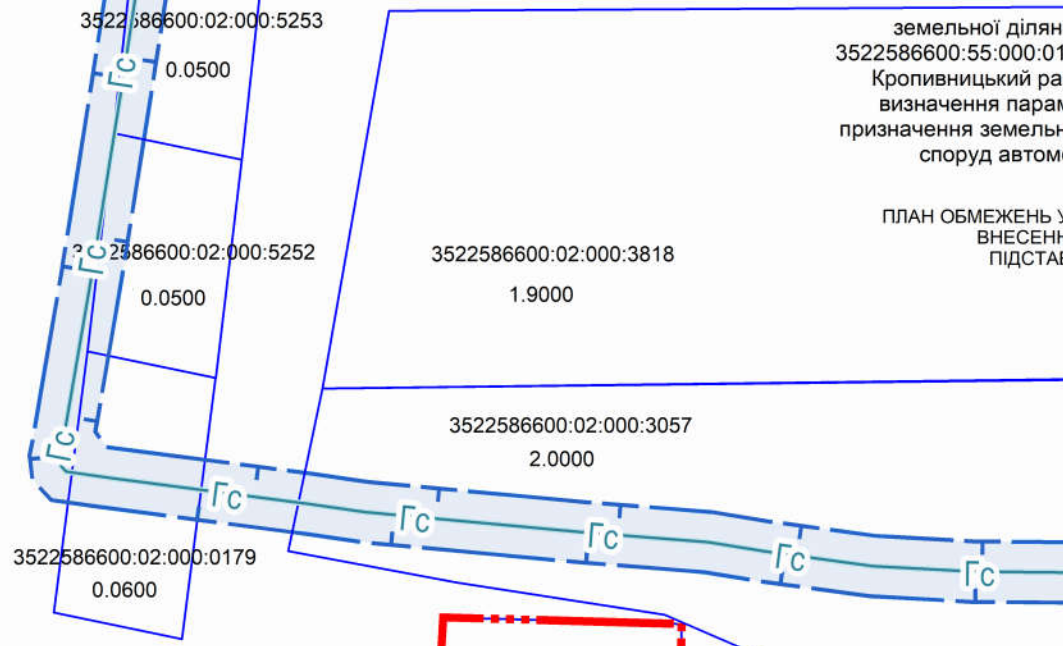


земельної ділянки, загальною площею 0,7048 га, кадастровий номер 3522586600:55:000:0144, що розташована за адресою: Кіровоградська область, Кропивницький район, с. Сонячне, вул. Бобринецький шлях, 211 з метою визначення параметрів забудови земельної ділянки зі зміною цільового призначення земельної ділянки на: - для розміщення та експлуатації будівель і споруд автомобільного транспорту та дорожнього господарства (код КВПЗД – 12.04)

ПЛАН ОБМЕЖЕНЬ У ВИКОРИСТАННІ ЗЕМЕЛЬ ВІДОМОСТІ ПРО ЯКІ ПІДЛЯГАЮТЬ ВНЕСЕННЮ ДО ДЕРЖАВНОГО ЗЕМЕЛЬНОГО КАДАСТРУ НА ПІДСТАВІ РОЗРОБЛЕНОЇ МІСТОВАБУДІВНОЇ ДОКУМЕНТАЦІЇ
М 1:1000

Відомості про кадастрові номери суміжних земельних ділянок 35 3522586600: код КАТОТТГ

55:000:0144 кадастрові зони, квартали, та номери суміжних земельних ділянок відповідно до кожної ділянки



УМОВНІ ПОЗНАЧЕННЯ

- Земельна ділянка (JSON)
- Охоронна зона об'єктів енергетики @protect_zones
- кВ- Лінії місцевих електромереж @local_power_lines
- Охоронна зона газопроводу @protect_zones
- Гс- Розподільні газопроводи @local_gas_pipes
- XML: Обмеження (сервітут, емфітевзис, суперфіцій)
- Територія, на яку розроблено ДПТ @dpt_area

Земельна ділянка, кадастровий номер 3522586600:55:000:0144 не має обмежень у використанні земель

						08-2024-ДПТ			
						Первозванівська сільська рада			
Змін.	Кільк.	Арк.	Недок.	Підпис	Дата	Детальний план території на земельну ділянку, з метою визначення параметрів забудови земельної ділянки для розміщення та експлуатації будівель і споруд автомобільного транспорту	Стадія	Аркуш	Аркушів
				ГАП	Литвин Г.		ДПТ		
				Розробив	Литвин Г.		План обмежень у використанні земель відомості про які підлягають внесенню до Державного земельного кадастру на підставі розробленої містобудівної документації	ФОП ЛИТВИН Г.М. м. Кропивницький	
				Н. контр.	Литвин Г.				