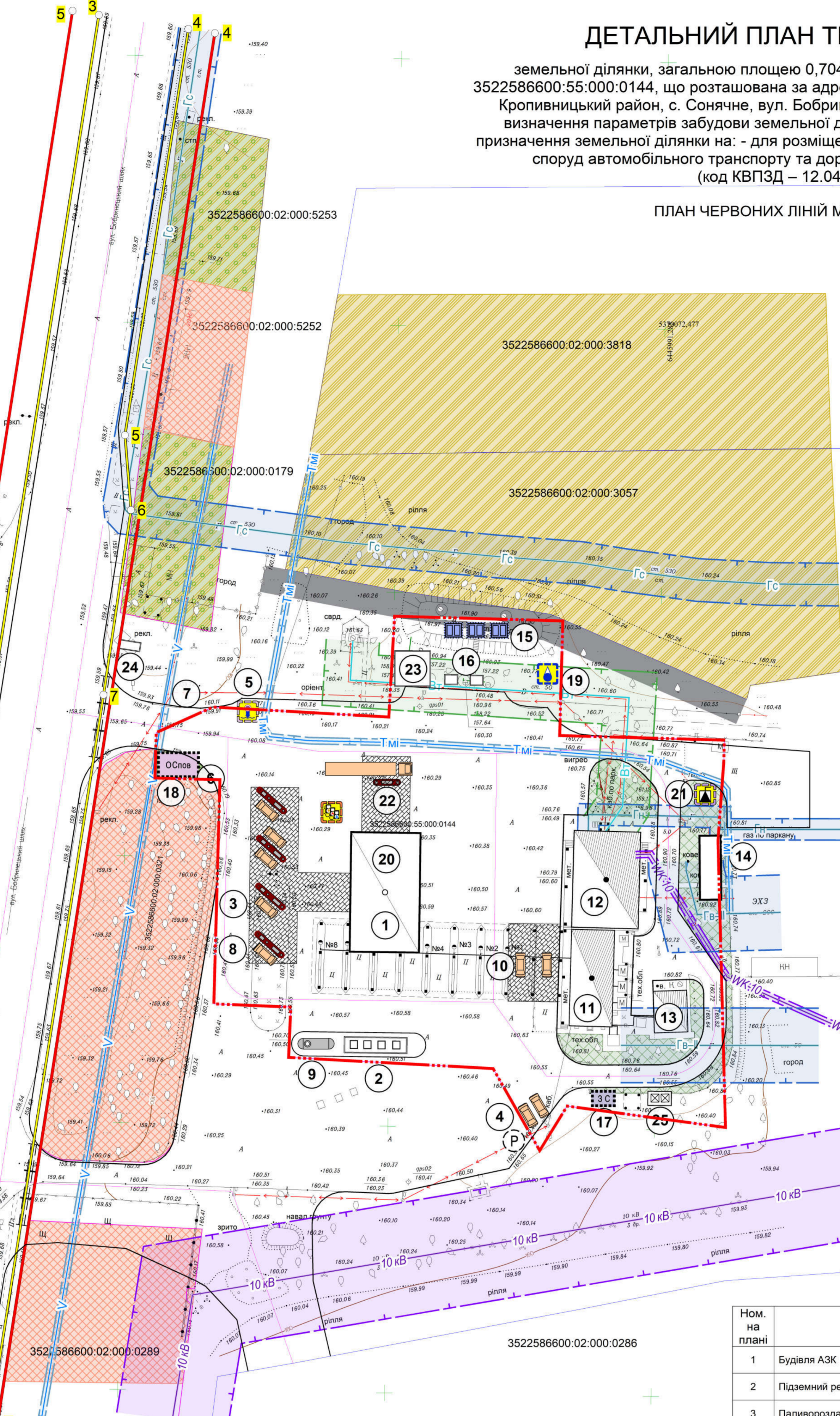
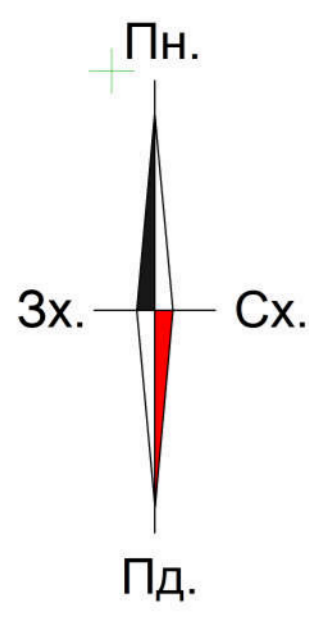


ДЕТАЛЬНИЙ ПЛАН ТЕРИТОРІЇ

земельної ділянки, загальною площею 0,7048 га, кадастровий номер 3522586600:55:000:0144, що розташована за адресою: Кіровоградська область, Кропивницький район, с. Сонячне, вул. Бобринецький шлях, 211 з метою визначення параметрів забудови земельної ділянки зі зміною цільового призначення земельної ділянки на: - для розміщення та експлуатації будівель і споруд автомобільного транспорту та дорожнього господарства (код КВПЗД – 12.04)

ПЛАН ЧЕРВОНИХ ЛІНІЙ М 1:500



- УМОВНІ ПОЗНАЧЕННЯ**
- Територія, на яку розроблено ДПТ @dpt_area
 - Функціональне використання території існуюче @function_zoning_in території закладів торгівлі, громадського харчування та побутового обслуговування
 - Функціональне використання території існуюче @function_zoning_in території під рілля та перелогами
 - Функціональне використання території існуюче @function_zoning_in території під садами
 - Озеленення @green_pg
 - Зорана земельна смуга
 - Будівлі та споруди транспорту @str_transport існуючий діючий
 - Будівлі та споруди транспорту @str_transport проєкційні
 - Будівлі та споруди інженерного забезпечення @str_engineering проєкційні
 - Території в червоних лініях @areas_in_red_lines
 - Території в жовтих лініях @areas_in_yellow_lines_pg
 - 5 Номер по експлікації
 - Вісь вулиці
 - №1 СД
 - Координовані кути

ВІДОМІСТЬ КООРДИНАТ ЧЕРВОНИХ ЛІНІЙ

№	X	Y	Довжина	Кут
1	5369742,918	6445820,945	26,996	098°11'57"
2	5369739,072	6445847,67	130,026	008°11'19"
3	5369867,769	6445866,192	263,336	008°53'36"
4	5370127,943	6445906,904	26,996	278°54'27"
5	5370132,117	6445880,229	263,508	188°53'38"
6	5369871,779	6445839,491	130,187	188°11'15"
1	5369742,918	6445820,945		

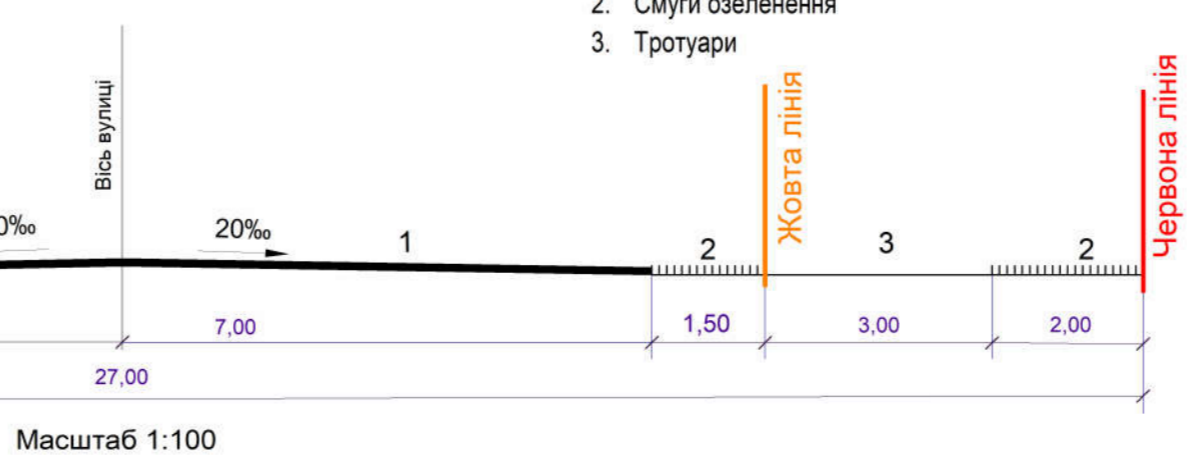
ВІДОМІСТЬ КООРДИНАТ ЖОВТИХ ЛІНІЙ

№	X	Y	Довжина	Кут
1	5369742,206	6445825,894	130,159	008°11'37"
2	5369871,037	6445844,436	263,467	008°53'35"
3	5370131,344	6445885,169	16,993	098°52'09"
4	5370128,716	6445901,964	77,036	188°53'37"
5	5370052,608	6445890,055	14,076	175°21'17"
6	5370038,582	6445891,19	35,001	188°27'40"
7	5370003,961	6445886,041	143,910	188°53'39"
8	5369861,778	6445863,792	15,724	201°05'52"
9	5369847,111	6445858,129	108,431	188°10'14"
10	5369739,784	6445842,721	17,005	278°12'57"
1	5369742,206	6445825,894		

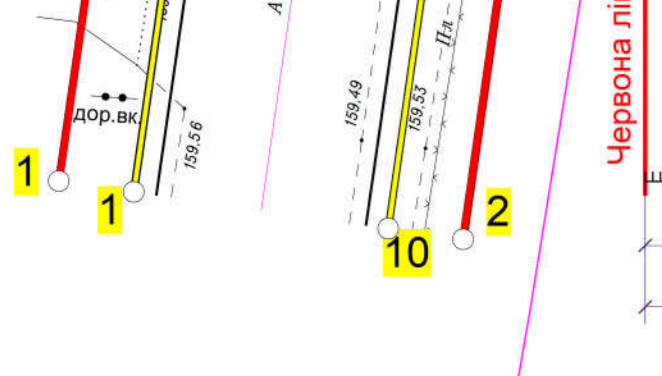
ЕКСПЛІКАЦІЯ БУДІВЕЛЬ І СПОРУД

Ном. на плані	Найменування	Примітка
1	Будівля АЗК	проєкт
2	Підземний резервуар рідкого моторного палива	проєкт
3	Паливороздавальна колонка рідкого моторного палива	проєкт
4	Паркувальний майданчик легкових автомобілів	проєкт
5	Очисні споруди зливових стоків	проєкт
6	Майданчик для висадки пасажирів	проєкт
7	Майданчик для посадки пасажирів	проєкт
8	Паливороздавальна колонка СВГ	проєкт
9	Підземний резервуар скрапленого вуглеводного газу	проєкт
10	Паливороздавальна колонка природного газу	існуючий
11	Будівля компресорної	існуючий
12	Воробнича будівля	існуючий
13	Виробнича будівля (аккумулятор газу – метан)	існуючий
14	Генератор газовий	проєкт
15	Пожежні резервуари	існуючий
16	Електрозаправна станція	проєкт
17	Очисні споруди господарсько - побутових стоків	проєкт
18	Резервуар накопичення очищених зливових стоків	проєкт
19	Свердловина водопостачання	існуючий
20	Сонячна фотоелектрична станція	проєкт
21	КТП	проєкт
22	Паливороздавальна колонка ТІР	проєкт
23	Майданчик для відпочинку	проєкт
24	Цінове табло	проєкт
25	Майданчик для сміттєзбірників	проєкт

Профіль №1



№1 СД



08-2024-ДПТ

Первозванівська сільська рада

Змін.	Кільк.	Арк.	Недок.	Підпис	Дата	Стадія	Аркуш	Аркуші
ГАП	Литвин Г.					Детальний план території на земельну ділянку, з метою визначення параметрів забудови земельної ділянки для розміщення та експлуатації будівель і споруд автомобільного транспорту	ДПТ	Аркуші
Розробив	Литвин Г.							
Н. контр.	Литвин Г.					План червоних ліній М 1:500 Креслення поперечного профілю вулиці М 1:100		ФОП ЛИТВИН Г.М. м. Кропивницький